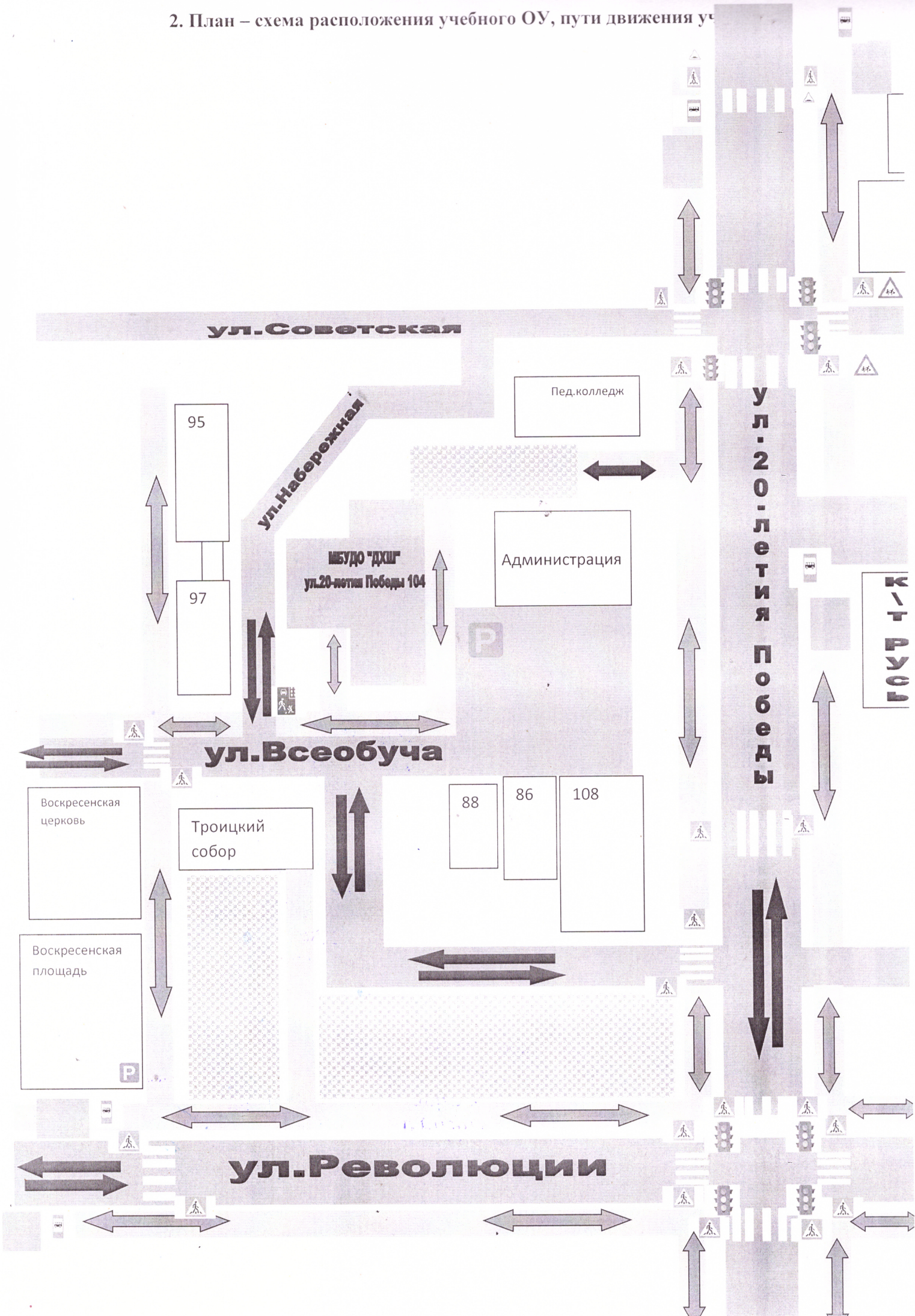


2. План – схема расположения учебного ОУ, пути движения уч



**2.1. Пояснительная записка к схеме организации дорожного движения в непосредственной близости от ОУ с размещением, соответствующих тех. средств, маршруты движения детей и расположение парковочных мест.**

1. Схема организации дорожного движения ограничена автомобильными дорогами, находящимися в непосредственной близости от образовательного учреждения.

2. На схеме обозначено:

- здание ОУ;
- автомобильные дороги и тротуары;
- уличные пешеходные переходы;
- направление безопасного маршрута детей (учеников).

3. На схеме указано места остановок автобусов и безопасные маршруты движения детей (учеников) от остановочного пункта к ОУ и обратно.

**Условные обозначения:**




- пешеходный переход



- автобусная остановка



- светофор




- тротуар



- главная дорога



- движение детей (учеников)



- движение транспорта